































| stav | návrh | výkřik |
|---|--|---|
|  |  |  |
|  |  |  |
|  |  |  |
|  |  |  |
|  |  |  |
|  |  |  |
|  |  |  |
|  |  |  |
|  |  |  |
| | | |
|  |  |  |

HRANICA KATASTRÁLNEHO ÚZEMIA OBCE

HRANICA ZASTAVANÉHO ÚZEMIA OBCE

POLONOPI

Hranica Lokality

OZNAČENIE LOKALITY

HRANICA CHRÁNENÉHO ÚZEMIA EURÓPSKEHO VÝZNAMU CHUEV

HRANICA RAMSARSKÉHO UZEMIA

HRANICA LEŠA









































































HRANICA OCHRANNÉHO PÁSMĀ VTL PLYNOVODU

HRANICA DOBYVACÍCH PRIESTOROV A CHLÚ

CINTORIN

VODNE PLOCHY A TOKY

OBCHVAT STATNEJ CESTY / KRIZOVATKA

| VTI PLYNOVOD | STL PLYNOVOD | REGULAČNÁ STANICA PLYNU |
|---|---|---|
|  |  |  |
|  |  |  |
|  |  |  |
|  |  |  |
|  |  |  |
|  |  |  |
|  |  |  |
| | | |
| | | |
| | | |
|  |  |  |
|  |  |  |
|  |  |  |
|  |  |  |
|  |  |  |
|  |  |  |
|  |  |  |
|  |  |  |
|  |  |  |
| | | |
| | | |
| | | |
|  |  |  |
|  |  |  |
|  |  |  |
|  |  |  |
|  |  |  |
|  |  |  |
|  |  |  |
|  |  |  |

STI BI VNAVON


REGULAČNÁ STANICA PLYNU

| | | | | | | | | | | | | | | | | | | |
|---------------------------------------|------------------------------|----------------------|--------------|-----------------------------|-----------------------|-------------------|---------------------------------|-------------------|-------------|--------------------|----------------|------------------|-----------------|---------------------------------------|---------|------------------------|-------------------------|--------------|
| 01 | 02 | 03 | 04 | 05 | 06 | 07 | 08 | 09 | 10 | 11 | 12 | 13 | 14 | 15 | 16 | 17 | 18 | 19 |
| OBECNÝ ÚŘAD, ZDRAVOTNÉ STŘEDISKO | FABA | KOŠICE | POŠTA | KUŽNICA, OSVĚTOVÉ STŘEDISKO | AREÁL ZAČLENĚNÍ ŠKOLY | MATEŘSKÁ ŠKOLA | DETEKČNÍ HRISKO | FUTBALOVÉ HRISKO | TUŠOVNA | POLEJNÁ ZEROVNICA | KOSTOL | KAPLÁNKA | DOM ŠKOLITŮ | TRÓJKAŽIE | VODOJEM | ČISTIČKA OPADAVÝCH VOD | REGULAČNÍ STANICA PLYNU | TRAFOSTANICA |
| 20 | 21 | 22 | 23 | 24 | 25 | 26 | 27 | 28 | 29 | 30 | 31 | 32 | 33 | 34 | 35 | | | |
| ZÁKLADOVÁ STANICA MOBILNÉHO OPERÁTORA | DOPLŇKOVÁ TELEFONNA ÚSTŘEDNA | OBCHOD S POTRAVINAMI | KULTURNÝ DOM | POHOSITELSTVO | OBČANSKÁ VÝABEVOSŤ | SPRACOVANIE DREVÁ | AREÁL BYTALÉHO STÁTNÉHO MAJETKU | ZIDOVSKÝ CHOTIRIN | VODNÁ NADŤZ | ZÁHRADKÁRSKA OSADA | LOŽISKO PIESKU | BUFET /SEZONNYI/ | SOCIALNE SLUŽBY | NAVHOVANE DOPRAVNÉ HRISKO, AMFITEÁTER | | | | |


| RIEŠENÉ LOKALITY | | Prírodná pamiatka | Prírodná pamiatka | Prírodná pamiatka |
|------------------|---|---|---|---|
| A1 | Územie bývaní - ÚB - 1 "Záhrada" - výhled | Územie bývaní - ÚB - 1 "Záhrada" - výhled | Územie bývaní - ÚB - 1 "Záhrada" - výhled | Územie bývaní - ÚB - 1 "Záhrada" - výhled |
| A2 | Územie bývaní - ÚB - 2 "Záhrada" | Územie bývaní - ÚB - 2 "Záhrada" | Územie bývaní - ÚB - 2 "Záhrada" | Územie bývaní - ÚB - 2 "Záhrada" |
| B1 | Územie bývaní - ÚB - 3 "Na dráhu" | Územie bývaní - ÚB - 3 "Na dráhu" | Územie bývaní - ÚB - 3 "Na dráhu" | Územie bývaní - ÚB - 3 "Na dráhu" |
| B2 | Územie bývaní - ÚB - 4 "Na dráhu" | Územie bývaní - ÚB - 4 "Na dráhu" | Územie bývaní - ÚB - 4 "Na dráhu" | Územie bývaní - ÚB - 4 "Na dráhu" |
| B3 | Územie bývaní - ÚB - 5 "Eliaška" | Územie bývaní - ÚB - 5 "Eliaška" | Územie bývaní - ÚB - 5 "Eliaška" | Územie bývaní - ÚB - 5 "Eliaška" |
| B4 | Územie bývaní - ÚB - 12 "Eliaška 2" | Územie bývaní - ÚB - 12 "Eliaška 2" | Územie bývaní - ÚB - 12 "Eliaška 2" | Územie bývaní - ÚB - 12 "Eliaška 2" |
| C1 | Územie bývaní - ÚB - 6 "Horné Záhumenie" | Územie bývaní - ÚB - 6 "Horné Záhumenie" | Územie bývaní - ÚB - 6 "Horné Záhumenie" | Územie bývaní - ÚB - 6 "Horné Záhumenie" |
| C2 | Územie bývaní - ÚB - 7 "Horné Záhumenie" - výhled | Územie bývaní - ÚB - 7 "Horné Záhumenie" - výhled | Územie bývaní - ÚB - 7 "Horné Záhumenie" - výhled | Územie bývaní - ÚB - 7 "Horné Záhumenie" - výhled |
| C3 | Územie bývaní - ÚB - 13 "Horné Záhumenie 2" | Územie bývaní - ÚB - 13 "Horné Záhumenie 2" | Územie bývaní - ÚB - 13 "Horné Záhumenie 2" | Územie bývaní - ÚB - 13 "Horné Záhumenie 2" |
| D1 | Územie bývaní - ÚB - 8, sever v rozptyle | Územie bývaní - ÚB - 8, sever v rozptyle | Územie bývaní - ÚB - 8, sever v rozptyle | Územie bývaní - ÚB - 8, sever v rozptyle |
| D2 | Územie bývaní - ÚB - 9, juhovýchod v rozptyle | Územie bývaní - ÚB - 9, juhovýchod v rozptyle | Územie bývaní - ÚB - 9, juhovýchod v rozptyle | Územie bývaní - ÚB - 9, juhovýchod v rozptyle |
| E | Územie bývaní - ÚB - 10, obec v rozptyle | Územie bývaní - ÚB - 10, obec v rozptyle | Územie bývaní - ÚB - 10, obec v rozptyle | Územie bývaní - ÚB - 10, obec v rozptyle |
| F1 | Územie občianskej vybavenosti ÚOV - 1, "Záhumenie" - sever | Územie občianskej vybavenosti ÚOV - 1, "Záhumenie" - sever | Územie občianskej vybavenosti ÚOV - 1, "Záhumenie" - sever | Územie občianskej vybavenosti ÚOV - 1, "Záhumenie" - sever |
| F2 | Územie občianskej vybavenosti ÚOV - 2, "Záhumenie" - juhovýchod | Územie občianskej vybavenosti ÚOV - 2, "Záhumenie" - juhovýchod | Územie občianskej vybavenosti ÚOV - 2, "Záhumenie" - juhovýchod | Územie občianskej vybavenosti ÚOV - 2, "Záhumenie" - juhovýchod |
| F3 | Územie občianskej vybavenosti ÚOV - 3, "Hrádko" | Územie občianskej vybavenosti ÚOV - 3, "Hrádko" | Územie občianskej vybavenosti ÚOV - 3, "Hrádko" | Územie občianskej vybavenosti ÚOV - 3, "Hrádko" |
| F4 | Územie zmliekané občiansku vybavenosť, hospodársky dvor, ÚOV - 1, "Kerfory" | Územie zmliekané občiansku vybavenosť, hospodársky dvor, ÚOV - 1, "Kerfory" | Územie zmliekané občiansku vybavenosť, hospodársky dvor, ÚOV - 1, "Kerfory" | Územie zmliekané občiansku vybavenosť, hospodársky dvor, ÚOV - 1, "Kerfory" |
| F5 | Územie občianskej vybavenosti ÚOV - 4, "Sever" | Územie občianskej vybavenosti ÚOV - 4, "Sever" | Územie občianskej vybavenosti ÚOV - 4, "Sever" | Územie občianskej vybavenosti ÚOV - 4, "Sever" |
| G | Územie zmliekané občiansku vybavenosť, šport ÚOV - 1, jadro obce - rozšírenie | Územie zmliekané občiansku vybavenosť, šport ÚOV - 1, jadro obce - rozšírenie | Územie zmliekané občiansku vybavenosť, šport ÚOV - 1, jadro obce - rozšírenie | Územie zmliekané občiansku vybavenosť, šport ÚOV - 1, jadro obce - rozšírenie |
| H1 | Areál štátneho majetku - hospodársky dvor, ÚV - 1 | Areál štátneho majetku - hospodársky dvor, ÚV - 1 | Areál štátneho majetku - hospodársky dvor, ÚV - 1 | Areál štátneho majetku - hospodársky dvor, ÚV - 1 |
| H2 | Hospodársky dvor - rozšírenie, ÚV - 2 - výhled | Hospodársky dvor - rozšírenie, ÚV - 2 - výhled | Hospodársky dvor - rozšírenie, ÚV - 2 - výhled | Hospodársky dvor - rozšírenie, ÚV - 2 - výhled |
| I | Rekreácia - lokalita rybník "U Jurčír", ÚB - 1 | Rekreácia - lokalita rybník "U Jurčír", ÚB - 1 | Rekreácia - lokalita rybník "U Jurčír", ÚB - 1 | Rekreácia - lokalita rybník "U Jurčír", ÚB - 1 |
| J | Územie bývaní, ÚB - 11, kmita osada | Územie bývaní, ÚB - 11, kmita osada | Územie bývaní, ÚB - 11, kmita osada | Územie bývaní, ÚB - 11, kmita osada |
| L1 | Územie zmliekané bývanie, rekreácia, ÚB - 1, "U Jurčír" | Územie zmliekané bývanie, rekreácia, ÚB - 1, "U Jurčír" | Územie zmliekané bývanie, rekreácia, ÚB - 1, "U Jurčír" | Územie zmliekané bývanie, rekreácia, ÚB - 1, "U Jurčír" |
| L2 | Územie zmliekané bývanie, rekreácia, ÚB - 2, "U Sojčák" | Územie zmliekané bývanie, rekreácia, ÚB - 2, "U Sojčák" | Územie zmliekané bývanie, rekreácia, ÚB - 2, "U Sojčák" | Územie zmliekané bývanie, rekreácia, ÚB - 2, "U Sojčák" |
| L3 | Územie zmliekané bývanie, rekreácia, ÚB - 3, "U Holičkov" | Územie zmliekané bývanie, rekreácia, ÚB - 3, "U Holičkov" | Územie zmliekané bývanie, rekreácia, ÚB - 3, "U Holičkov" | Územie zmliekané bývanie, rekreácia, ÚB - 3, "U Holičkov" |
| L4 | Územie zmliekané bývanie, rekreácia, ÚB - 4, "U Tancibok" | Územie zmliekané bývanie, rekreácia, ÚB - 4, "U Tancibok" | Územie zmliekané bývanie, rekreácia, ÚB - 4, "U Tancibok" | Územie zmliekané bývanie, rekreácia, ÚB - 4, "U Tancibok" |

VÝHLED - PO ROKU 2022

územný plán obce



STUDIENKA ÚPN-O

**výkres**

Cast

obstarávateľ

zhotovitel'

flexiter

cauhy

Subject:

**VÝKRES RIŠENIA VEREJNÉHO TECHNICKÉHO VYBAVENIA OBCE
- PLYNOFIKÁCIA**

Ό ΝΑΥΙ

Also Available

•

William J. Harrison - Son

1007 1116a

000 G-IT.

P 16/ 02 BAŽANTNICA

P 16/02 BAŽANTNICA